



Itinéraire vers Hôpital Archet

Route St Antoine Ginestière, 06200 Nice - 04 92 03 55 55

6,5 km – environ 11 minutes

Venant de l'ouest (Var, Cannes, Antibes) par l'autoroute A8
SORTIE 49 NICE PROMENADE DES ANGLAIS



Sortie Autoroute A8
NICE PROMENADE



Données cartographiques ©2009 Tele Atlas

1. Prendre la direction **nord-est** vers **Boulevard Georges Pompidou/D6202**



Données cartographiques ©2009 Tele Atlas

parcourez 0,2 km
0,2 km au total

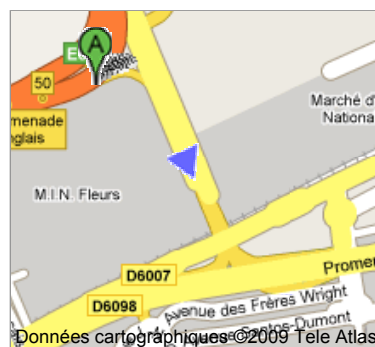
2. Prendre **Boulevard Georges Pompidou/D6202**



Données cartographiques ©2009 Tele Atlas

parcourez 0,2 km
0,4 km au total

3. Prendre la bretelle vers **Cagnes-sur-Mer/N98/Nice/Sophia-Antipolis**



Données cartographiques ©2009 Tele Atlas

parcourez 0,5 km
0,8 km au total

4. Prendre **Promenade Edouard Corniglion-Molinier**
Environ 3 minutes



Données cartographiques ©2009 Tele Atlas

parcourez 2,3 km
3,1 km au total

5. Continuer sur **Promenade des Anglais**
Environ 1 minute



parcourez 0,7 km
3,8 km au total

Données cartographiques ©2009 Tele Atlas

6. Tourner à **gauche** sur **Rue Aubry-Lecomte**



parcourez 55 m
3,8 km au total

Données cartographiques ©2009 Tele Atlas

7. Tourner à **droite** sur **Avenue de la Californie**
Environ 1 minute



parcourez 0,6 km
4,4 km au total

Données cartographiques ©2009 Tele Atlas

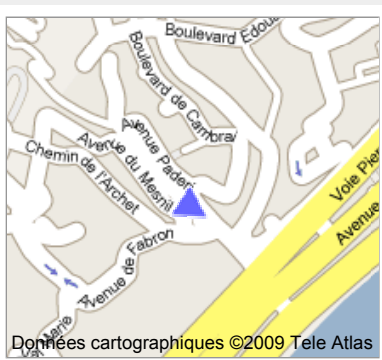
8. Tourner à **gauche** sur **Avenue de Fabron**
Environ 2 minutes



parcourez 0,3 km
4,7 km au total

Données cartographiques ©2009 Tele Atlas

9. Tourner à **droite** sur **Boulevard de Cambrai**
Environ 1 minute



parcourez 0,5 km
5,2 km au total

Données cartographiques ©2009 Tele Atlas

10. Au rond-point, prendre la **2e** sortie sur **Boulevard Edouard Herriot**



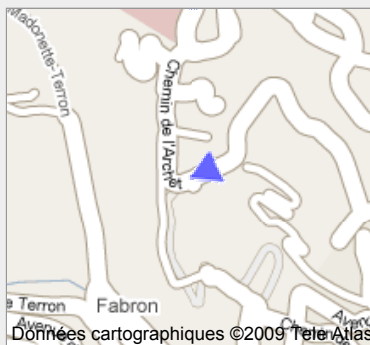
parcourez 78 m
5,3 km au total

- 11. Tourner à **droite** sur **Boulevard de l'Impératrice Eugénie**
Environ 1 minute



parcourez 0,6 km
5,9 km au total

- 12. Tourner légèrement à **droite** sur **Chemin de l'Archet**



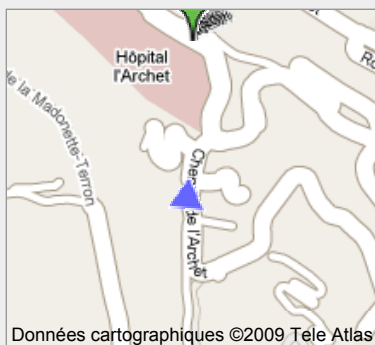
parcourez 35 m
5,9 km au total

- 13. Prendre la 1^{re} à **droite** et rester sur **Chemin de l'Archet**



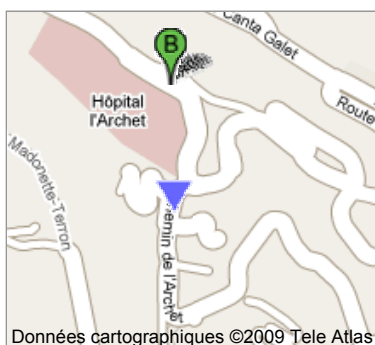
parcourez 0,2 km
6,1 km au total

- 14. Tourner légèrement à **gauche** pour rester sur **Chemin de l'Archet**



parcourez 0,1 km
6,2 km au total

- 15. Tourner à **gauche** sur **Route de Saint-Antoine**




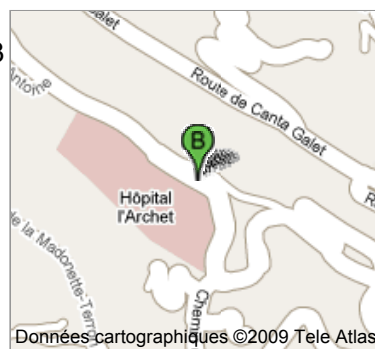
parcourez 0,2 km
6,5 km au total

- 16. Faire **demi-tour**
Votre destination se trouvera sur la droite



parcourez 19 m
6,5 km au total

 Hôpital Archet
Route St Antoine Ginestière, 06200 Nice - 04 92 03
55 55



Cet itinéraire est fourni à titre indicatif. Il est possible que vous deviez suivre un itinéraire différent de celui indiqué en raison de travaux, de bouchons, des conditions météorologiques, de déviations ou d'autres perturbations. Veuillez en tenir compte lors de la préparation de votre trajet. Veuillez en outre à respecter le code la route et toutes les signalisations sur votre trajet.

Données cartographiques ©2009 Tele Atlas